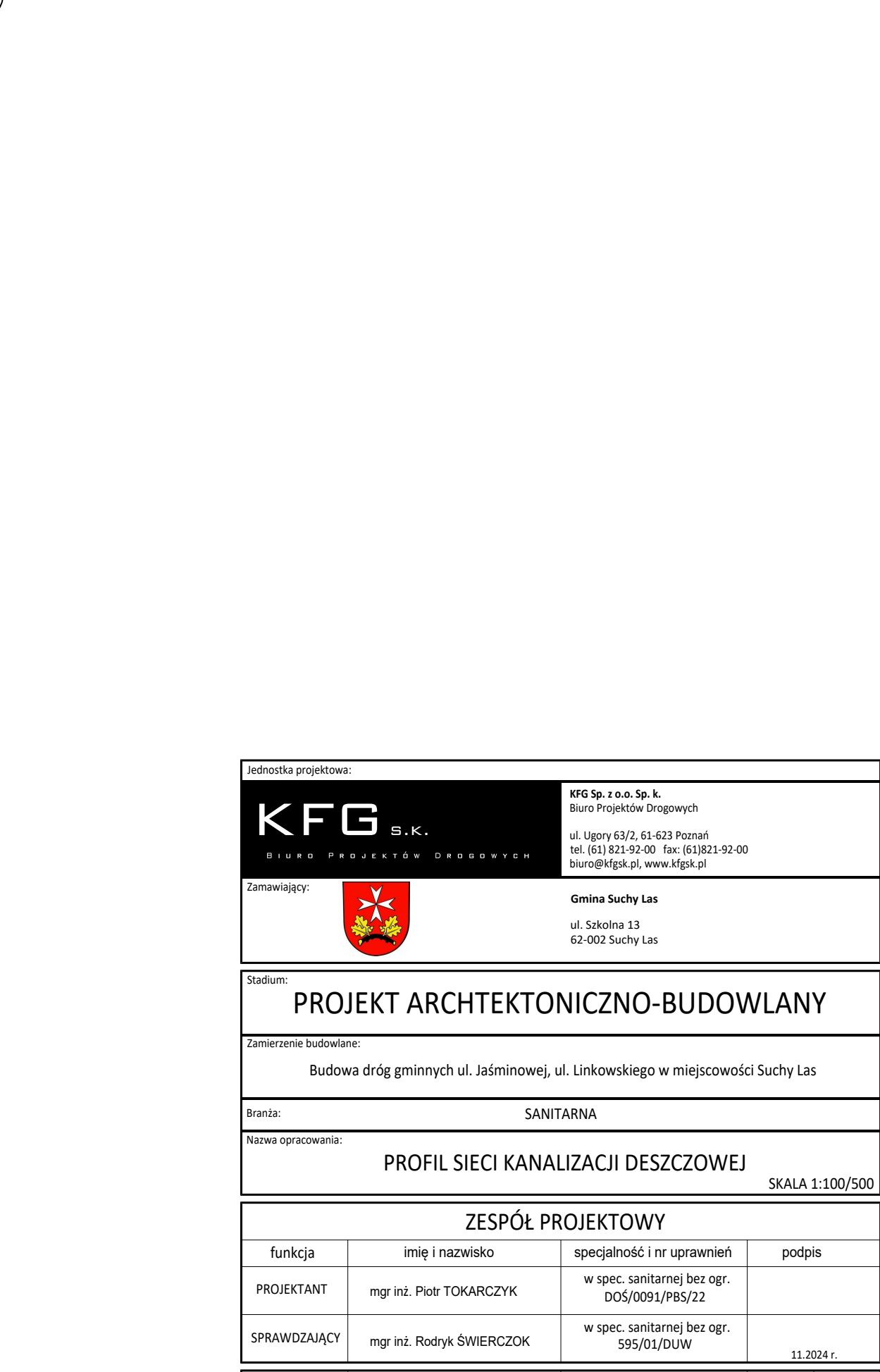
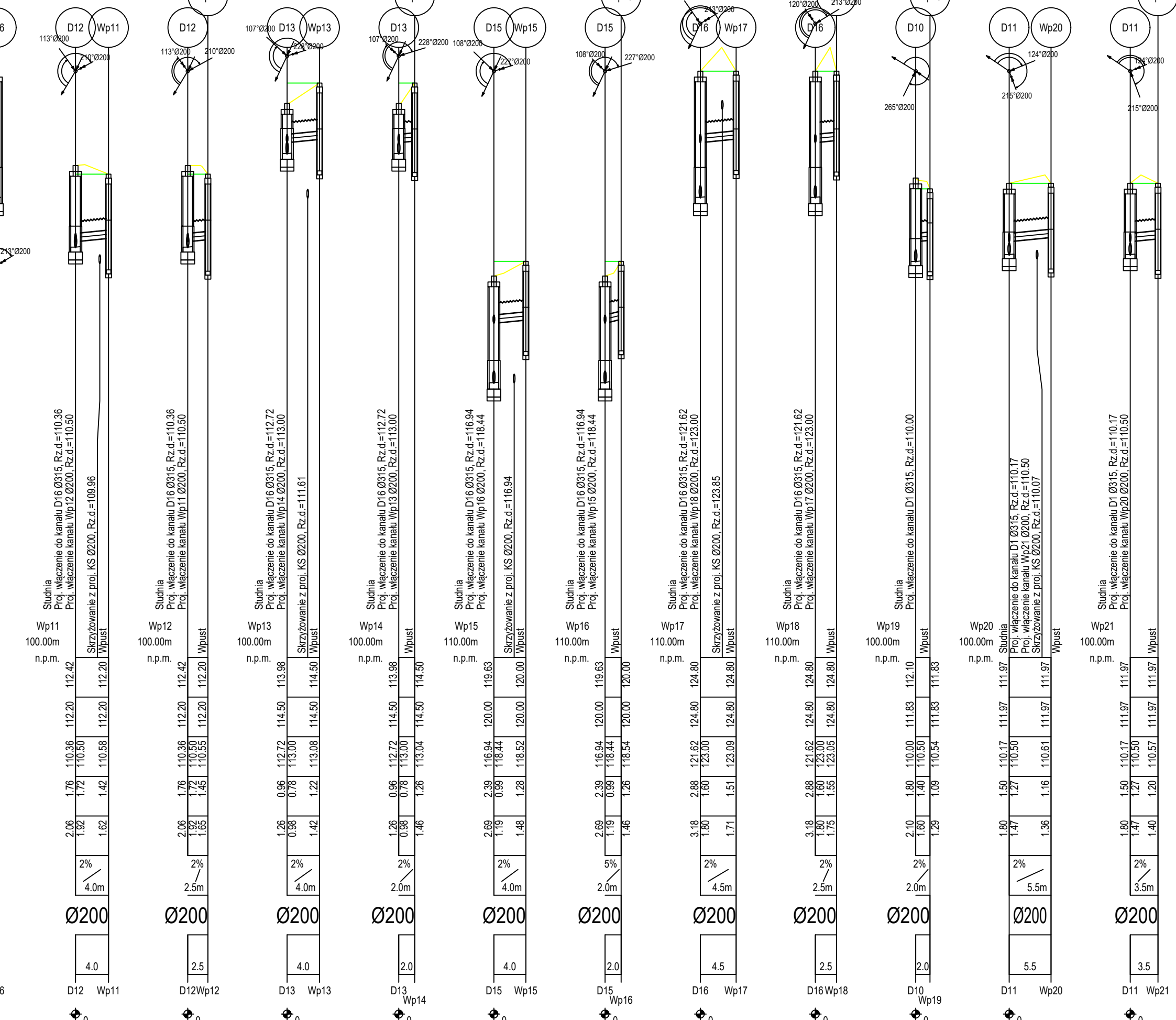
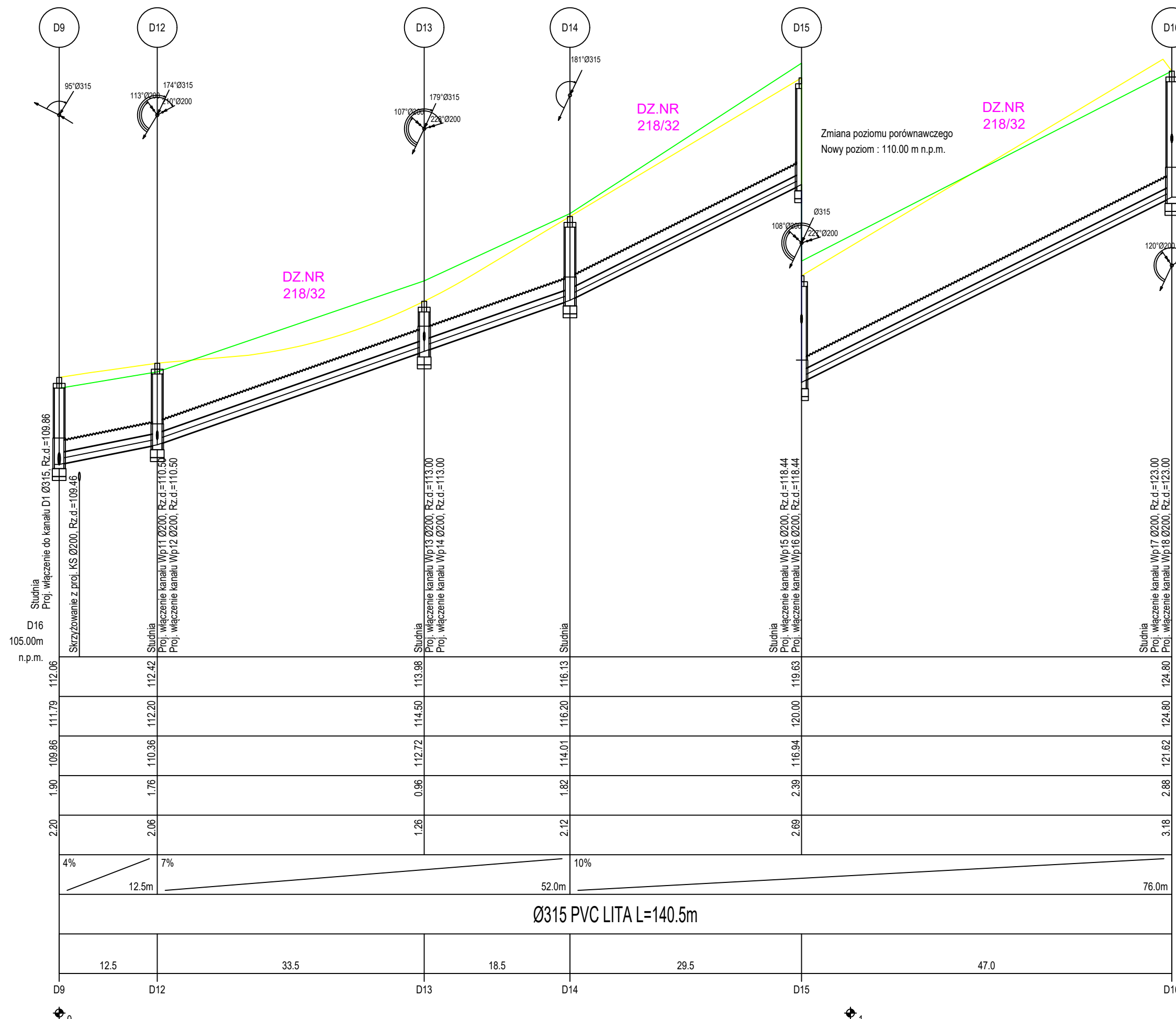
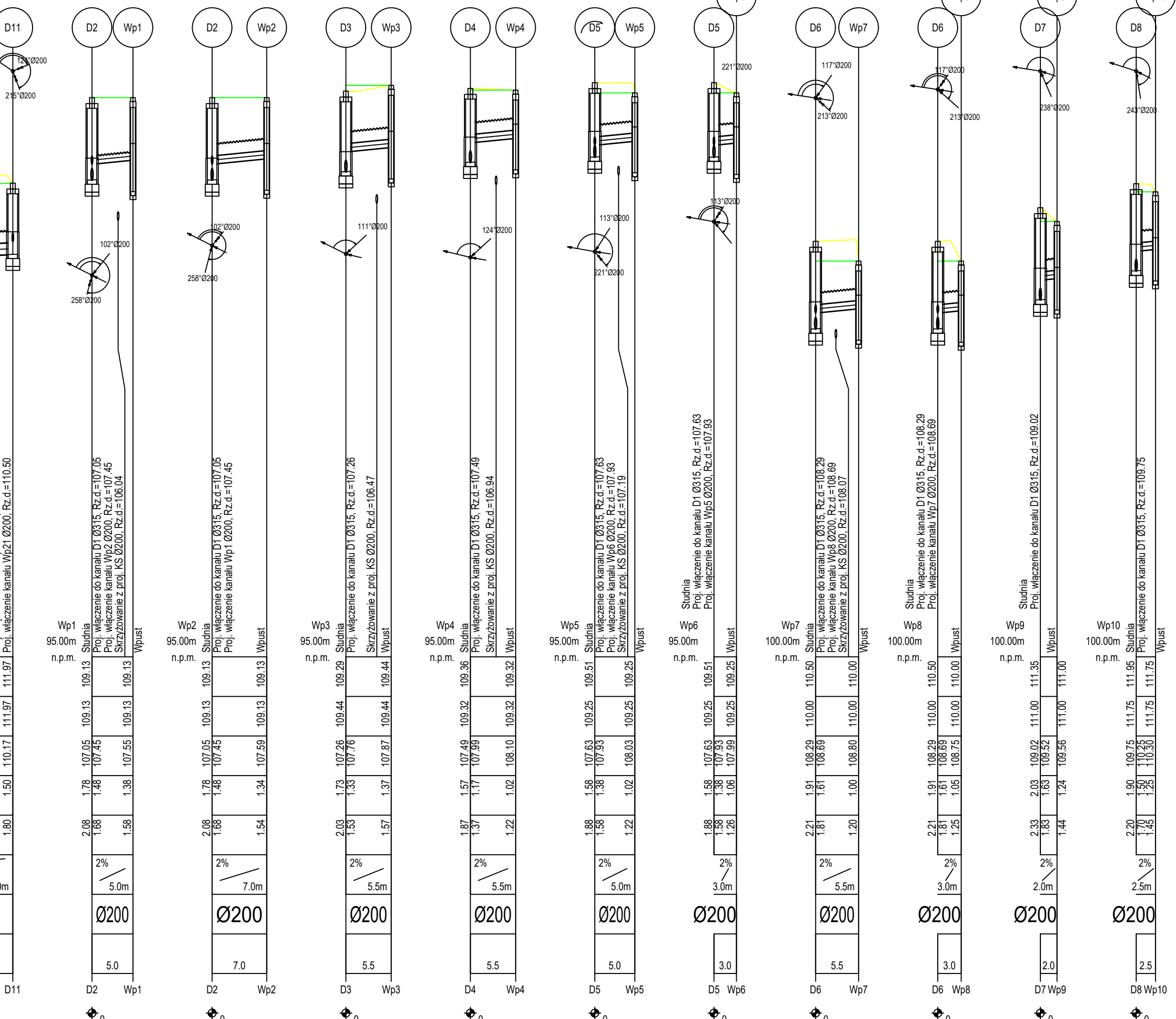
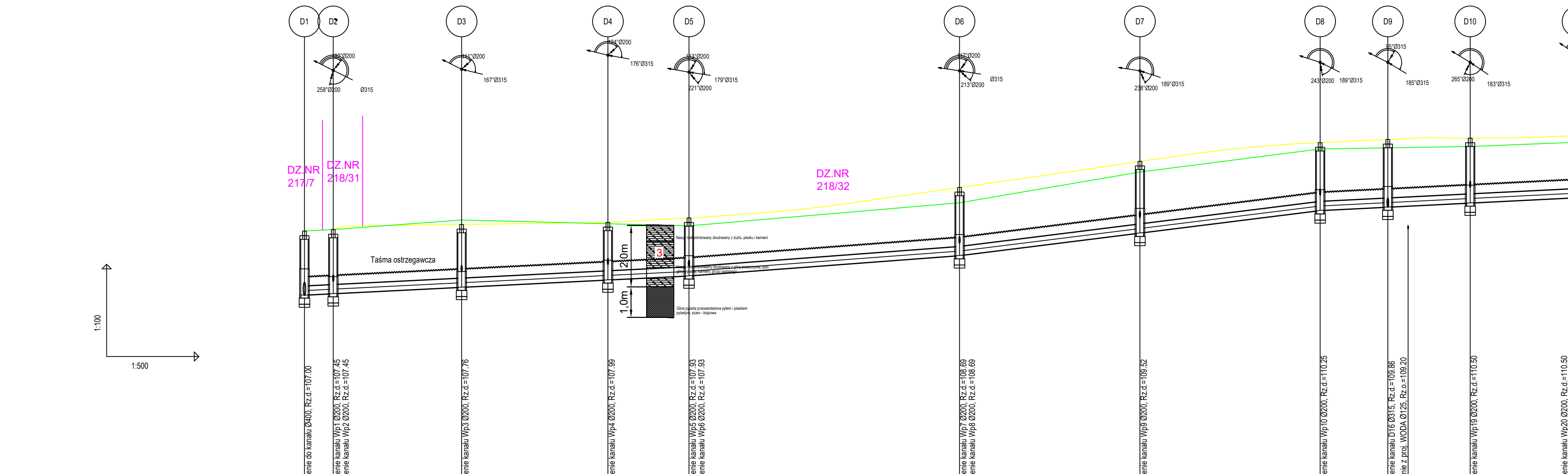


OZNACZENIE PROFILU: POZIOM PORÓWNAWCZY	
RZĘDNA TERENU PROJ.	
RZĘDNA TERENU ISTN.	
RZĘDNA DNA KANAŁU	
NAZIOM	
ZAGŁĘBIENIE DNA KANAŁU	
SPADKI, DŁUGOŚCI	
ŚREDNICA, MATERIAŁ	
ODCINKI	
HEKTOMETRY	



Jednostka projektowa:

KFG S.K.

BIURO PROJEKTOWE DROGOWYCH

Zamawiający:

Gmina Suchy Las

ul. Szkolna 13

62-002 Suchy Las

Stadium:

PROJEKT ARCHTEKTONICZNO-BUDOWLANY

Zamierzane budowlane:

Budowa dróg gminnych ul. Jaśminowej, ul. Linkowskiego w miejscowości Suchy Las

Branta:

SANITARNIA

Nazwa opracowania:

PROFIL SIECI KANALIZACJI DESZCZOWEJ

SKALA 1:100/500

ZESPÓŁ PROJEKTOWY

funkcja	imię i nazwisko	specjalność i nr uprawnień	podpis
PROJEKTANT	mgr inż. Piotr TOKARCZYK	w spec. sanitarnej bez opr. DOS/0091/PBS/22	
SPRAWDZAJĄCY	mgr inż. Rodryk ŚWIERCZOK	w spec. sanitarnej bez opr. 595/01/DUW	

data

nr projektu

nr rys.

faza

lom

11.2024

2022071

2

PAB

III (IV)